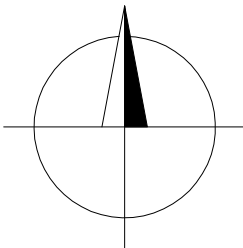
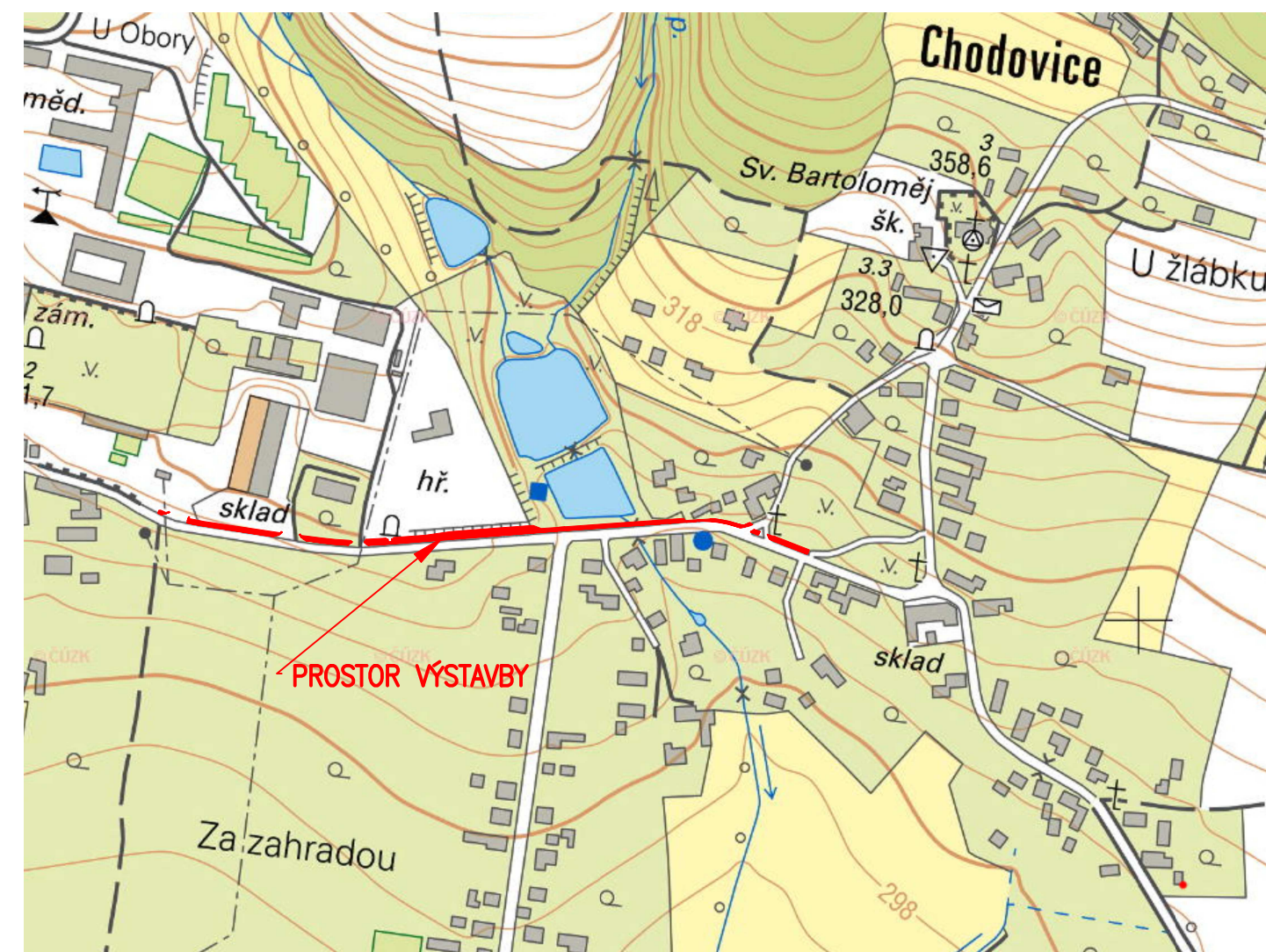



SITUACE 1:5000



SOUŘADNICOVÝ SYSTÉM S-JTSK
VÝŠKOVÝ SYSTÉM Bpv

KATASTRÁLNÍ ÚZEMÍ: HOLOVOUSY V PODKRKONOŠÍ

ZMĚNA			DATUM			PODPIS			 ENERGIAPROJEKT CZ s.r.o.					
	NAVRHL			KONTROLOVAL			VEDOUcí PROJEKTU							
	Bohuslav Žid			Ing. Ferdinand Křišťan			Jan Čamr							
S. ÚŘAD		Městský úřad Hořice		O. ÚŘAD		Holovousy								
INVESTOR		Obec Holovousy, Holovousy 39, 508 01 Hořice												
STAVBA								ZAK. ČÍSLO.		17573-B				
NOVÝ CHODNÍK PODÉL SILNICE III/28430 V OBCI HOLOVOUSY								PROFESE		Doprava				
								STUPEŇ		DPS	DATUM		02. 2020	
								MĚŘÍTKO		1:5000	FORMÁT		2 x A4	
OBJEKT								ARCHIVNÍ ČÍSLO		C.1				
101 – KOMUNIKACE														
OBSAH VÝKRESU														
SITUACE ŠIRŠÍCH VZTAHŮ														